

Vestenwandeling Zoutleeuw

editie 2020



Welkom in Zoutleeuw

Zin in een archeologische wandeling doorheen de stad, doorheen de mooie natuur rond de stad, en langs de Kleine Gete?

Dat kan via onze wandelapp '**vestenwandeling Zoutleeuw**'!

De groei als stad ... de beleving vandaag!

Een historisch-archeologische wandeling langs de restanten van de stadsversterkingen en de Spaanse citadel

Kom mee en ...

... voel aan hoe de stad groeide doorheen de eeuwen ...

... laat de restanten van de oude vesten tot je verbeelding spreken ...

... ontdek de vondsten van de archeologen ...

... waan je een Spaanse soldaat op de citadel ...

Na deze wandeling kijk je met een andere blik naar de stad Zoutleeuw! Zeker weten!

Of je nu toerist bent of inwoner!

Praktische info over de wandeling zelf:

- Afstand: 5km
- Enkele delen van het traject zijn niet geschikt voor rolstoelen of buggy's.
- Stapschoenen zijn aangeraden.
- Je kan makkelijk zelf de wandeling inkorten, bij vermoeidheid, slecht weer of honger. De wandeling blijft steeds in de buurt van het centrum!
- Deze archeologische wandelroute wijkt op enkele plaatsen af van de 'vestenwandeling' die jou wordt aangeboden via de website van Toerisme Zoutleeuw en via de papieren 'Stadsgids'.
- Route van deze wandeling:



Praktische info over de wandelapp

Installeren ...

- Installeer eerst de gratis izi.TRAVEL-app op je smartphone, via:



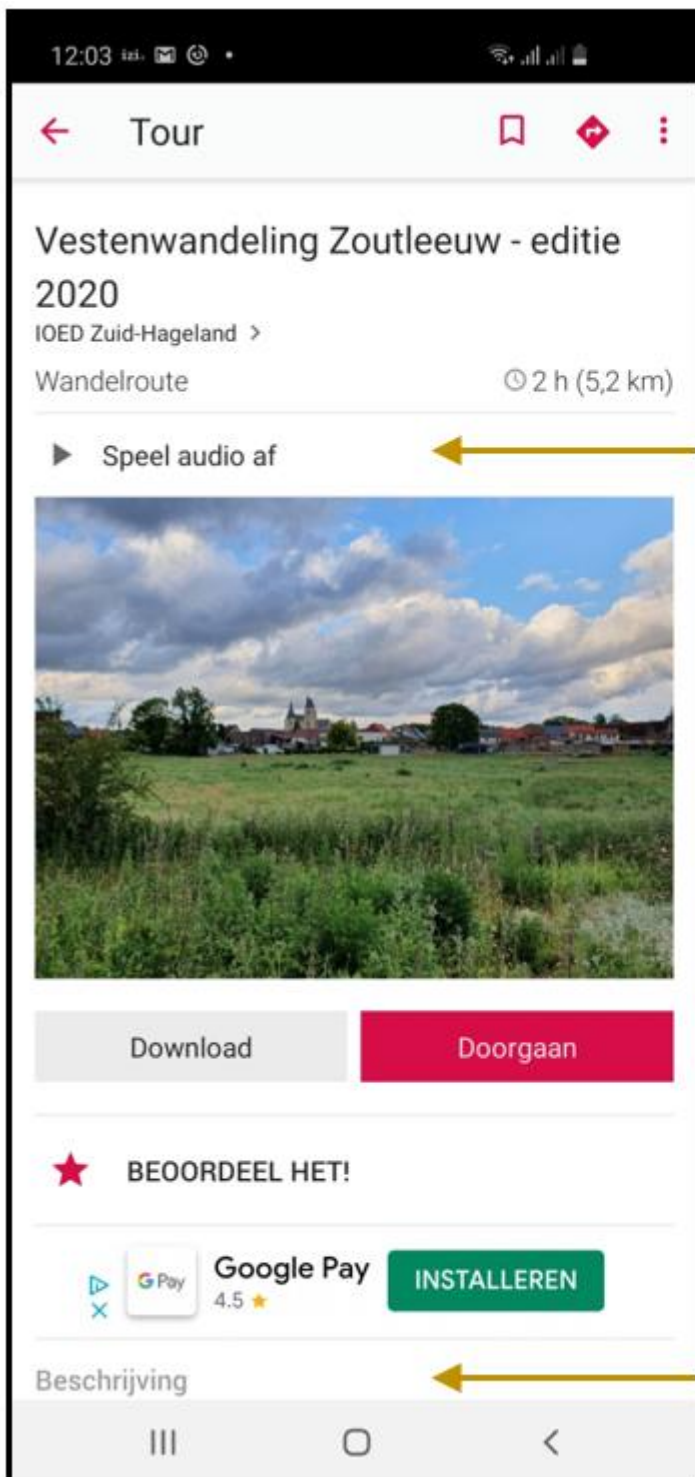
- Zoek dan in de app naar 'vestenwandeling Zoutleeuw'.
- Of scan deze QR-code in:



... en gebruiken

- De app wijst je de weg op de kaart. Zet wel je 'locatie' aan op je smartphone.
- Op de route kan je op verschillende locaties wat uitleg lezen op je scherm. Of niet, want je kan deze uitleg ook thuis lezen vóór of na je wandeling.
- Wanneer je op een locatie aankomt, begint automatisch een geluidsfragment te spelen. Dat fragment biedt jou de info op een vertellende en laagdrempelige manier aan. Ook geschikt voor kinderen (vanaf ca. 10 jaar). Bekijk ondertussen zeker de afbeeldingen!
- Test onderweg je kennis via de quizvragen!
- Zie volgende pagina's voor wat meer uitleg.

1. Startscherm

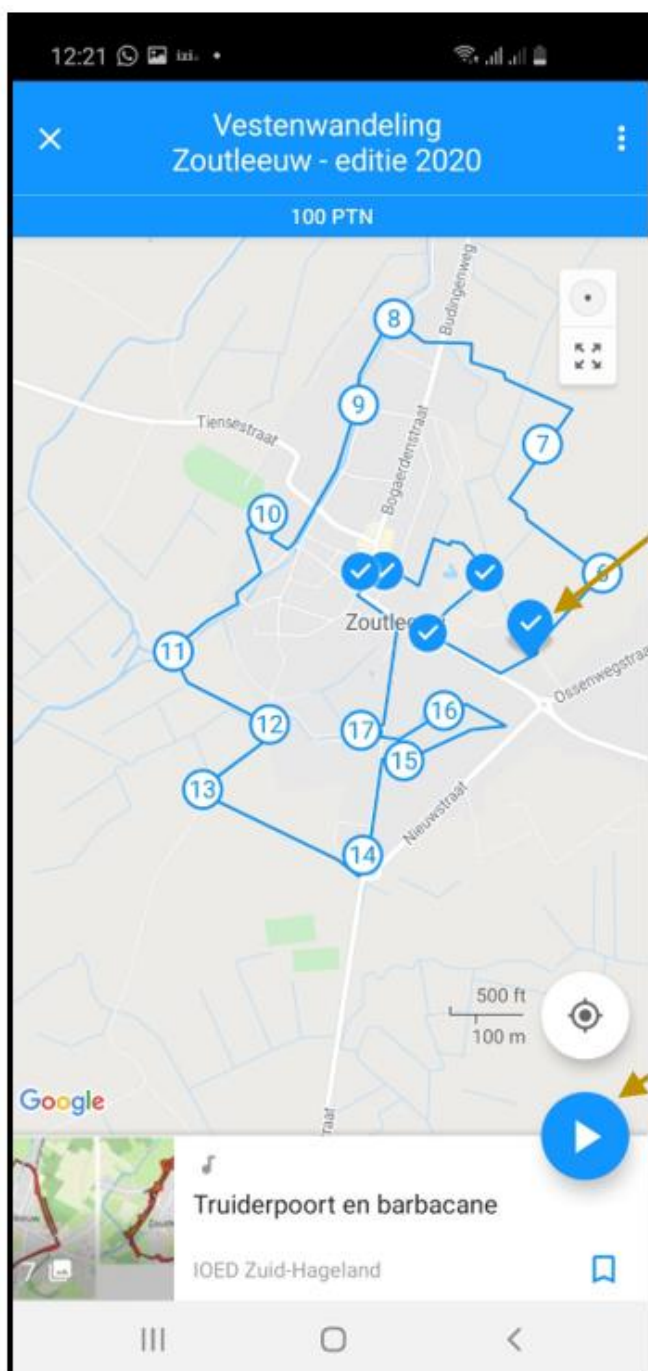


← audio als intro

← start de wandeling via 'doorgaan'

← tekst als intro (scrol naar beneden)

2.Scherm tijdens de wandeling



Locatie

Automatisch. Je kan ook altijd zelf de locatie aanklikken, om (opnieuw) de juiste uitleg te lezen of horen.

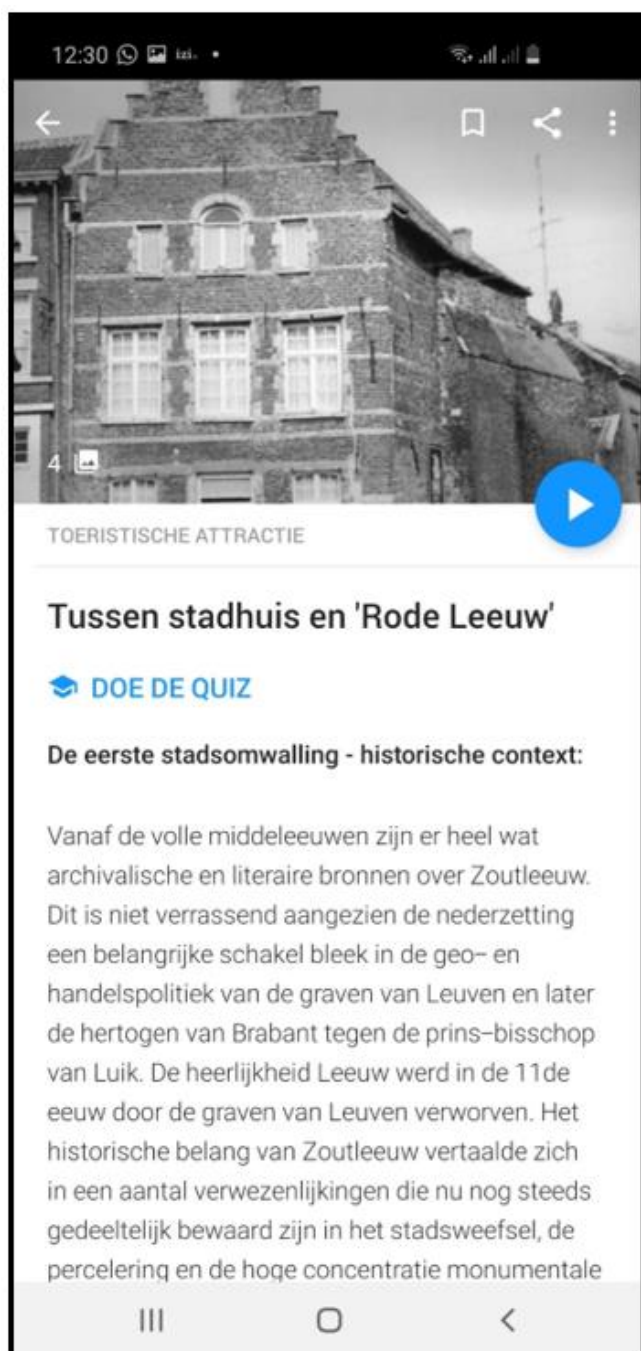
Audiofragment

start automatisch, maar je kan ook zelf (opnieuw) aanklikken

Scrol deze balk omhoog

om info te lezen, afbeeldingen te bekijken en de quizvraag te beantwoorden

3. Scherm om door te klikken naar afbeeldingen of quiz



Afbeeldingen

Klik hierop om alle afbeeldingen te zien, die horen bij de tekst en de audio. Scrol naar links en rechts.

Quizvraag

Test je kennis, na het lezen van de tekst of het beluisteren van de audio.

4. Op weg naar de volgende locatie?

Vergeet dan niet om bovenstaand scherm opnieuw naar beneden te vegen. Anders kan de audio op de volgende locatie niet automatisch starten.

Veel plezier!

Wij zijn benieuwd naar jouw reactie na de wandeling!

Dankzij jouw ervaringen en feedback, kunnen wij onze wandelapp en uitleg bijwerken en verbeteren.

Laat dus graag iets weten op toerisme@zoutleeuw.be of info@ioedzuidhageland.be.

Deze wandeling wordt u aangeboden door de IOED Zuid-Hageland, in opdracht van de stad Zoutleeuw. De IOED Zuid-Hageland is de intergemeentelijke onroerenderfgoeddienst voor Zoutleeuw – Landen – Geetbets – Kortenaeken.

